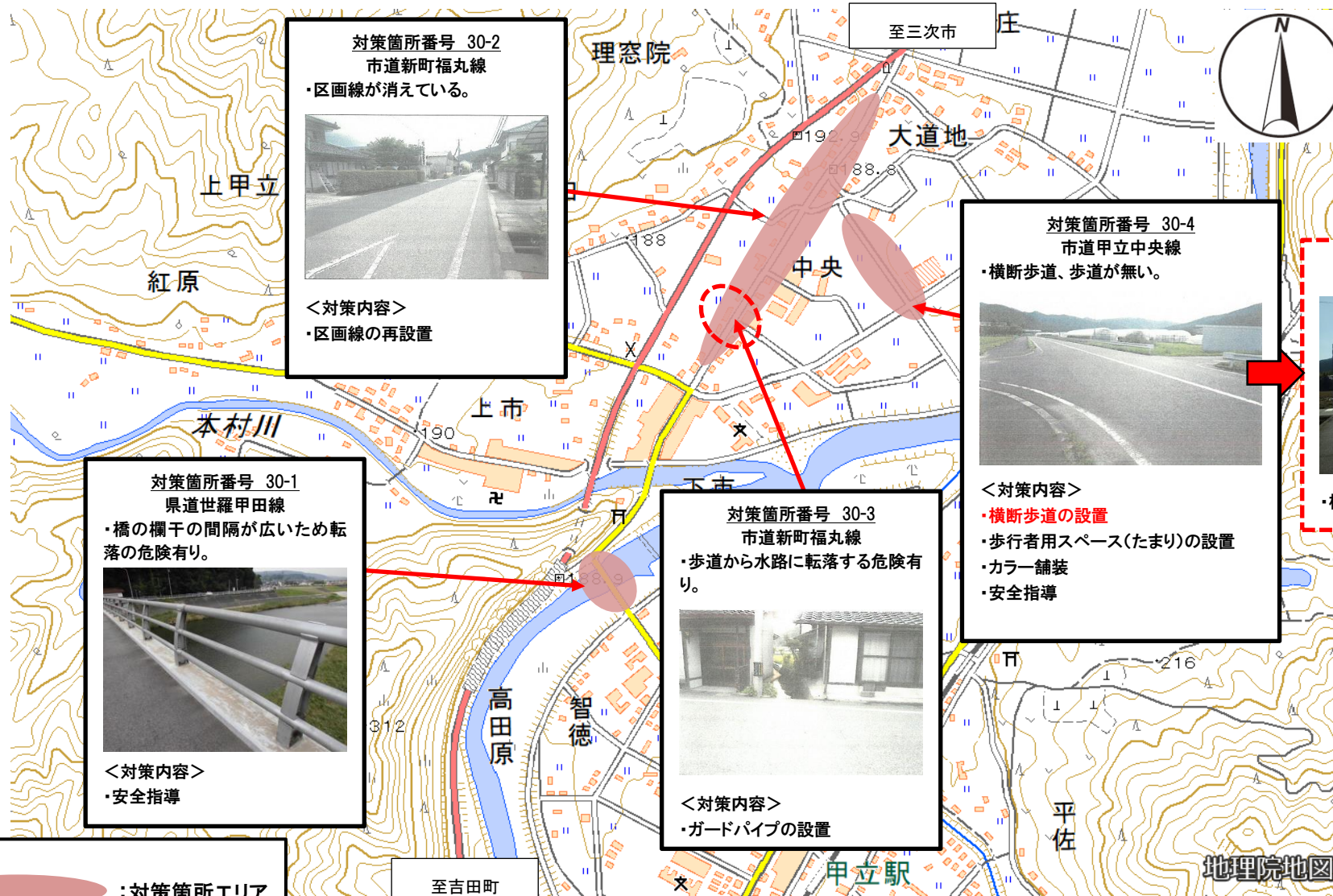


# 広島県安芸高田市 甲田小学校（通学路対策箇所図）




対策箇所番号 30-2  
市道新町福丸線  
・区画線が消えている。



<対策内容>  
・区画線の再設置

対策箇所番号 30-4  
市道甲立中央線  
・横断歩道、歩道が無い。



<対策内容>  
・横断歩道の設置  
・歩行者用スペース(たまり)の設置  
・カラー舗装  
・安全指導

【対策後】



・横断歩道の設置

対策箇所番号 30-1  
県道世羅甲田線  
・橋の欄干の間隔が広いため転落の危険有り。




<対策内容>  
・安全指導

対策箇所番号 30-3  
市道新町福丸線  
・歩道から水路に転落する危険有り。



<対策内容>  
・ガードパイプの設置

 :対策箇所エリア  
※対策箇所エリアに関しては、おおよその位置を示しています。

出典：地理院地図（電子国土 Web）  
<https://maps.gsi.go.jp/> を基に  
安芸高田市教育委員会が作成